

**Agenzia del Territorio  
CATASTO FABBRICATI  
Ufficio Provinciale di  
Chieti**

Dichiarazione protocollo n. CH0077453 del 28/06/2006

Planimetria di u.i.u. in Comune di Lanciano

Vico Dei Frentani

civ. 16

Identificativi Catastali:

Sezione:

Foglio:

Particella:

Subalterno:

Compilata da:

Iscritto all'albo:  
Geometri

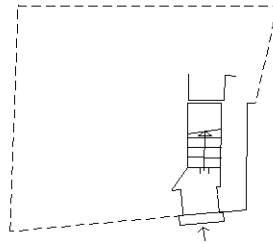
Prov. Chieti

N.

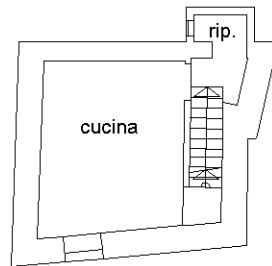
Scheda n. 1

Scala 1:200

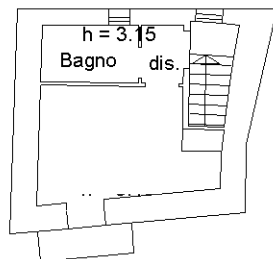
Pianta Piano Terra  
H = 2.80 mt.



Pianta Piano Primo  
H = 2.70 mt.



Pianta Piano Secondo



Ultima planimetria in atti

Dat

Totale schede: 1 - Formato di acquisizione: A4(210x297) - Formato stampa richiesto: A4(210x297)